





Bassin Houiller du Nord Pas-de-Calais - Zone 3

**Commune de Petite-Forêt**








**Carte des aléas "mouvements de terrain"  
Ouvrages débouchant au jour - Travaux souterrains**

**LEGENDE**






Niveaux d'aléa

-  Fort
-  Moyen
-  Faible (travaux avérés)
-  Faible (travaux suspectés)



Autres légendes

-  Puits ou avaleresse matérialisé
-  Puits ou avaleresse localisé
-  Galerie bétonnée
-  Galerie cassée ou remblayée
-  Galerie vide
-  Galerie de traitement inconnu
-  Aqueduc des Fosses

Type d'instabilité

-  Effondrement localisé
-  Affaissement
-  Tassement
-  Glissement superficiel
-  Glissement profond

Limites administratives

-  Limite de commune
-  Limite de concession

Fond cartographique

BD ORTHO (Lambert 93) de 2009 selon le protocole IGN/MEEDM



Echelle carte principale : 1/10 000  
Echelle zoom : 1/ 2 500

Octobre 2011

Carte 18

INERIS DRS-09-105047-11776A

GEODERIS E2011/025DE - 11NPC2210